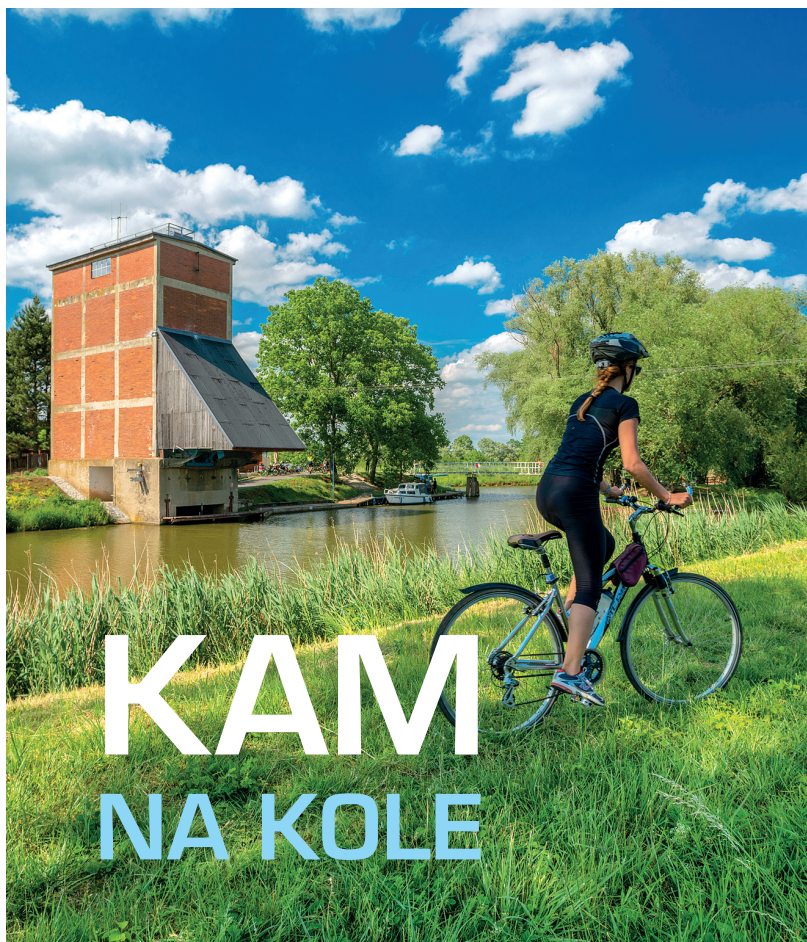


Baťov kanál a okolí



**KAM
NA KOLE**

15 tipů

na nejkrásnější výlety
na kole v okolí Baťova kanálu



INTERREG V-A
SLOVENSKÁ REPUBLIKA
ČESKÁ REPUBLIKA



EURÓPSKA ÚNIA
EURÓPSKY FOND
REGIONÁLNEHO ROZVOJA
SPOLOČNE BEZ HRANÍC



FOND MALÝCH PROJEKTŮ

Poznáváte rádi krajinu, různé zajímavosti a přírodu ze sedla kola?

Potom pro vás bude tato brožura to pravé. Najdete v ní celkem 15 tipů na zajímavé cyklovýlety do okolí Baťova kanálu na území Jihomoravského kraje a Horného Záhorie. Jednotlivé okruhy jsou členěny podle druhu cyklisty a náročnosti terénu a zahrnují nejen nejzajímavější místa v regionu, ale také místa, která nejsou příliš známá, ale určitě stojí za to je navštívit. Trasa začíná a končí vždy u Baťova kanálu.

Stačí se jen vyhoupnout na kolo a užít si radost z pohybu.





Obsah

ÚVOD	2
OBSAH	4
INFORMACE O CYKLOTRASE PODÉL BAŤOVA KANÁLU	6
CYKLOOKRUHY KOLEM BAŤOVA KANÁLU	8
STRÁŽNICKÝM POMORAVÍM	10
ČESKO-SLOVENSKÝ OKRUH	12
NA SLOVENSKO	14
PODLUŽÍ A VÁTÉ PÍSKY	16
ZA VÍNEM	18
KYJOVSKO A PODLUŽÍ	20
KOLEM HRANIC	22
NA HRANICE	24
VÁTÉ PÍSKY	26
LESY A VINICE	28
ZLATNICKÁ DOLINA	30
LUČINA	32
PODHŮŘÍM BÍLÝCH KARPAT	34
ČUPY	36
TŘI KAMENY	38
PŘEHLED INFORMAČNÍCH CENTER	40
POZNÁMKY	41





Přístaviště Hodonín



Baťův kanál a jeho okolí jsou rájem pro milovníky cyklistiky. V regionu se nachází hustá síť značených cyklotras, které vedou po silnicích, polních cestách i nově vybudovaných cyklostezkách. Zdejší cyklotrasy jsou ideální k rodinným výletům, ale jistě uspokojí i náročnější cyklisty.

Samotnou vodní cestu lemuje cyklotrasa dlouhá více než 80 km vedoucí z Kroměříže do Hodonína. Tato cyklotrasa je značená logem Baťova kanálu. Díky nenáročnému terénu s minimálním převýšením je trasa vhodná pro rodiny s dětmi i seniory.

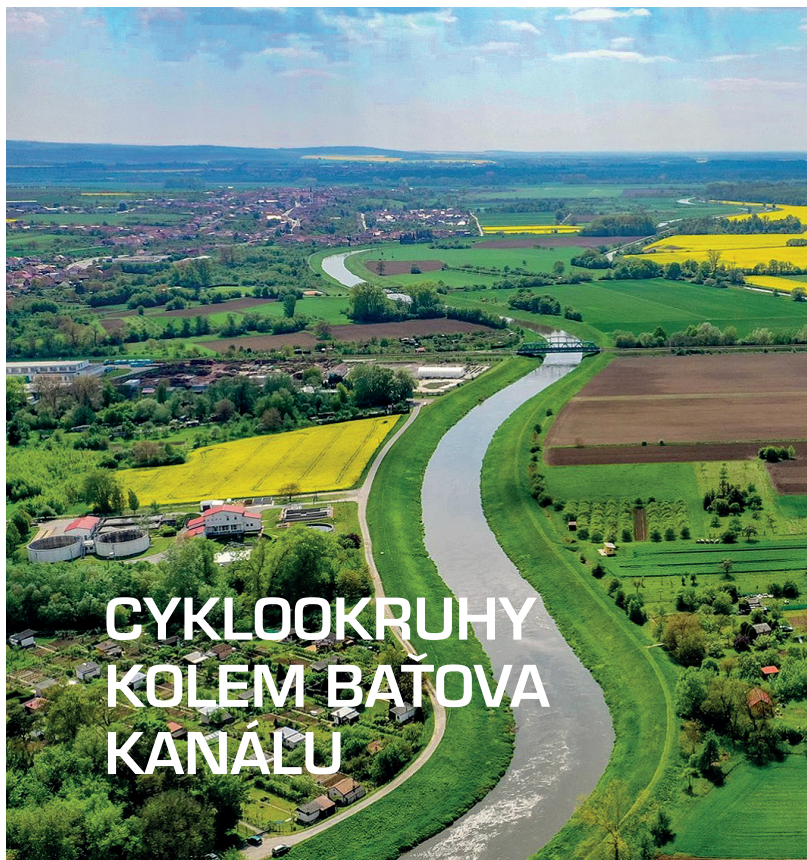
Výklopník, Sudoměřice





Cyklotrasa podél Baťova kanálu nabízí ideální spojení plavby s cykloturistikou. Návštěvníci mohou např. na kole vyjet na delší výlet jedním směrem a zpět se svést výletní lodí, která je přizpůsobena pro přepravu kol. Dovoleno je možné strávit také na hausbótu a kombinovat plavbu s cyklovýjezdami. Kola můžete vézt se sebou nebo si je zapůjčit v místních půjčovnách. Milovníci náročnější cyklistiky zase mohou vyrazit do Bílých Karpat, přes které vede několik značených cyklistických tras, ale i naučné trasy pro pěší.





Podél Baťova kanálu byly vytvořeny cyklistické okruhy, které vás provedou po okolí vodní cesty. Cyklookruhy byly vytvořeny tak, aby obsáhly nejzajímavější místa regionu, ale také místa, která nejsou příliš známá, ale určitě stojí za to je navštívit.

Trasa každého okruhu začíná vždy u Baťova kanálu a po jejím absolvování je ukončena opět u vodní cesty. Jednotlivé cyklookruhy jsou členěny podle druhu cyklistiky a náročnosti terénu.



On-line mapová aplikace s přehlednými trasami je zdarma dostupná na odkaze:

www.cyklookruhy.cz/batacanal/mapa

MAPUJME

www.mapujme.cz





STRÁŽNICKÝM POMORAVÍM

Délka okruhu: 12 km | **Typ:** silniční kolo | **Terén:** rovinatý

POPIS TRASY:

Začínáte v Rohatci?

Od přístaviště se dáte cyklotrasou směrem k mostu přes řeku Moravu, za mostem pokračujete přes Přírodní park Strážnické Pomoraví k přístavu v Petrově. Podél Baťova kanálu se dostanete do Strážnice, kde se u skanzenu nachází cíl trasy.

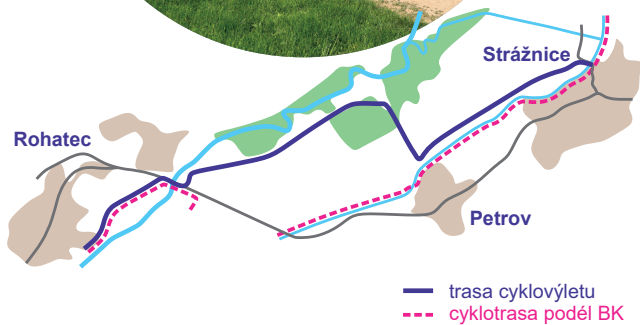
Začínáte ve Strážnici?

Od strážnického skanzenu se dáte kolem areálu muzea podél Baťova kanálu do přístavu v Petrově, odkud pokračujete cyklotrasou vedoucí přes Přírodní park Strážnické Pomoraví k Rohatci. Přejedete most přes řeku Moravu a podél jejího břehu přijedete do cíle trasy u přístaviště v Rohatci.

Plže, Petrov



Skanzen Strážnice



ZAJÍMAVOSTI NA TRASE:

přístaviště Rohatec – Přírodní park Strážnické Pomoraví –
Přírodní rezervace Oskovec – přístav Petrov – vinné sklepy
Plže Petrov – skanzen Strážnice – zámek a zámecký park Strážnice –
přístaviště Strážnice – skanzen Strážnice





ČESKO-SLOVENSKÝ OKRUH

Délka okruhu: 19 km | **Typ:** silniční kolo | **Terén:** rovinatý

POPIS TRASY:

Začínáte u jezu na Radějovce na českém břehu?

Od jezu na Radějovce na k.ú. Sudoměřice se dáte směrem na Rohatce, kde přejedete most přes řeku Moravu a pokračujete přes obec a po inundační hrázi řeky Moravy do Hodonína. V hodonínském přístavišti minete vodní elektrárnu a pokračujete až k Holíčskému mostu a po druhém břehu řeky Moravy se kolem Přírodní památky Kátovské rameno, mrtvého ramene Ivánek a chráněného území Štěpnické rameno dostanete zpět k jezu na Radějovce.

Začínáte u jezu na Radějovce na slovenském břehu?

Od jezu na Radějovce se dáte po slovenském břehu řeky Moravy kolem chráněného území Štěpnické rameno, mrtvého ramene Ivánek a Přírodní památky Kátovské rameno až k Holíčskému mostu, dále přes řeku pokračujete po českém břehu řeky Moravy až do přístaviště v Hodoníně, kde minete vodní elektrárnu a pokračujete po inundační hrázi řeky Moravy do Rohatce, projedete přes obec a pokračujete k mostu přes Moravu, který přejedete a po inundační hrázi se dostanete až k jezu na Radějovce.





ZAJÍMAVOSTI NA TRASE:

přístav Skalica - Přírodní památka Kátovské rameno – mrtvé rameno řeky Moravy – vodní elektrárna Hodonín – přístaviště Hodonín

Přístaviště Hodonín





NA SLOVENSKO

Délka okruhu: 32 km | **Typ:** silniční kolo | **Terén:** rovinatý

POPIS TRASY:

Začínáte v přístavišti v Hodoníně?

Od přístaviště v Hodoníně se dáte přes centrum města směrem na obec Mikulčice, projedete přes Národní park Mikulčický luh až ke Slovanskému hradišti v Mikulčicích. Odtud pokračujete přes Lávkou Velké Moravy po slovenském břehu řeky Moravy přes Holíč a Kátov, kolem Skalických rybníků až do Skalice. Z centra města se po cyklotrase dostanete až do skalického přístavu.

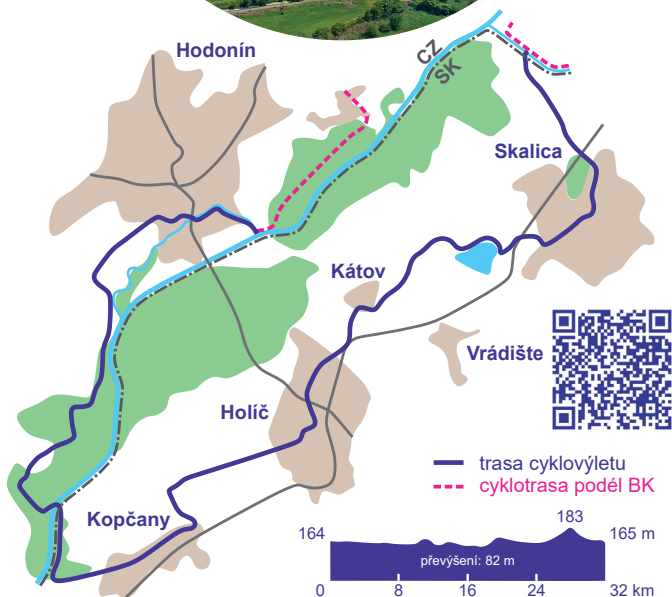
Začínáte v přístavu ve Skalici?

Od přístavu ve Skalici se dáte po cyklotrase do historického centra města, kterým projedete až ke Skalickým rybníkům. Přes Kátov a Holíč pokračujete po slovenském břehu řeky Moravy přes Lávkou Velké Moravy až na Slovanské hradiště v Mikulčicích. Z hradiště se dáte přes Národní park Mikulčický luh podél řeky Moravy až do centra Hodonína, kterým projedete až k přístavišti.

Slovanské hradiště, Mikulčice



Skalické rybníky



ZAJÍMAVOSTI NA TRASE:

přístaviště Hodonín - Mikulčický luh - Slovanské hradiště Mikulčice –
Lávka Velké Moravy – Skalické rybníky – historické centrum Skalica
– přístav Skalica

Lávka Mikulčice - Kopčany





NPP Váté písky

PODLUŽÍ A VÁTÉ PÍSKY

Délka okruhu: 43 km | **Typ:** silniční kolo | **Terén:** rovinatý

POPIS TRASY:

Začínáte v přístavišti v Hodoníně?

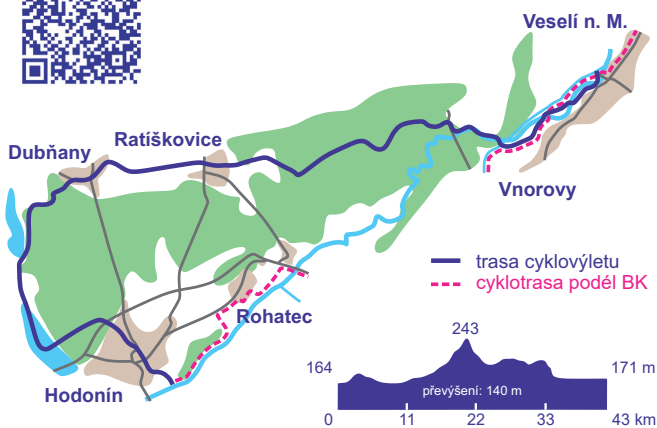
Z přístaviště se dáte přes centrum města směrem k Zoo Hodonín. Odsud pokračujete přes soustavu rybníků až do Dubňan. Projedete přes Ratíškovice, kolem hřebčína Růdník a po cyklotrase přes NPP Váté písky dorazíte až do Bzence-Přívozu. Z Bzence-Přívozu se podél řeky Moravy přes přístaviště Vnorovy a Zarazice dostanete do přístavu ve Veselí nad Moravou.

Začínáte v přístavu ve Veselí nad Moravou?

Z přístavu se vydáte podél řeky Moravy přes Zarazice, přístaviště Vnorovy až do Bzence-Přívozu. Odsud pokračujete po cyklotrase přes NPP Váté písky a hřebčík Růdník až do Ratíškovic, které projedete směrem na Dubňany. Odsud se dáte přes soustavu rybníků až k Zoo Hodonín a přes centrum města dorazíte k hodonínskému přístavišti.



Zoo Hodonín



ZAJÍMAVOSTI NA TRASE:

přístaviště Hodonín – Zoo Hodonín – rybníční soustava –
hřebčín Růdník – drezína Ratiškovice – NPP Váté písky –
přístav Veselí nad Moravou

Muzeum Ratiškovice





ZA VÍNEM

Délka okruhu: 20 km | **Typ:** silniční kolo | **Terén:** zvlněný

POPIS TRASY:

Začínáte v přístavišti ve Strážnici?

Z přístaviště se dáte podél Baťova kanálu k Průžkovu mlýnu, dále pokračujete přes město kolem kaple sv. Rocha po cyklotrase č. 46 Strážnická až k vrchu Žerotín. Odsud pokračujete přes Hotařskou bídu až do areálu vinných sklepů Plže v Petrově. Z Plžů se dáte po cyklotrase podél silnice do Sudoměřic k vinným sklepům Starý potok, projedete obcí a dorazíte k přístavišti Výklopník.

Začínáte v přístavišti v Sudoměřicích?

Z přístaviště se vydáte směrem do obce, kterou projedete a pokračujete přes areál vinných sklepů Starý potok do Petrova, od areálu vinných sklepů Plže se vydáte až k Hotařské bídě pod vrchem Žerotín. Přes Žerotín se dáte po cyklotrase č. 46 Strážnická až do Strážnice. Kolem kaple sv. Rocha pokračujete přes město až k Průžkovu mlýnu a podél Baťova kanálu dorazíte do strážnického přístaviště.

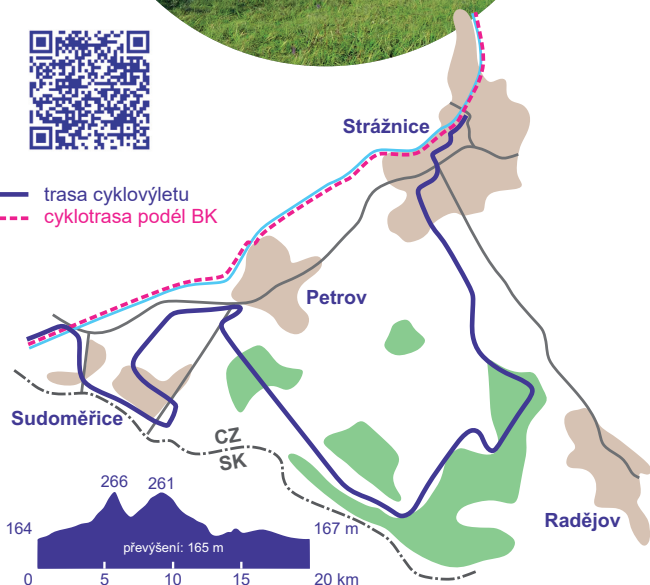
„Hotařská bída“, Strážnice



Vrch Žerotín



— trasa cyklovýletu
- - - cyklotrasa podél BK



ZAJÍMAVOSTI NA TRASE:

přístaviště Strážnice – Průzkův mlýn – vrch Žerotín – Hotařská buda
– vinné sklepy Plže Petrov – vinné sklepy Starý potok Sudoměřice –
technická památka Výklopník – přístaviště Sudoměřice

Plže, Petrov





KYJOVSKO A PODLUŽÍ

Délka okruhu: 54 km | **Typ:** silniční kolo | **Terén:** zvlněný

POPIS TRASY:

Začínáte v přístavišti v Hodoníně?

Od přístaviště se dáte přes centrum města směrem k Zoo Hodonín, odkud pokračujete přes soustavu rybníků a Hodonínskou Důbravu do Mutěnic. Z Mutěnic se kolem Jarohněvického rybníku dostanete po cyklotrase Mutěnka až do Svatobořic-Mistřína. Zde odbočíte na Milotice a kolem zámku pokračujete přes Skoronice, Vlkoš, Vracov, Bzenec a Bzenec-Prívoz až k přístavišti ve Strážnici.

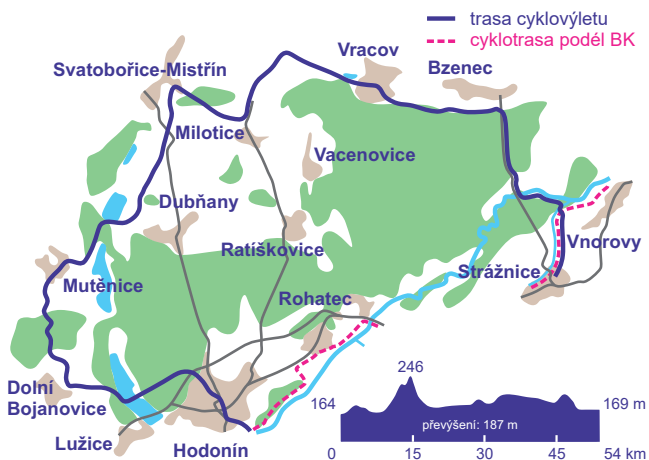
Začínáte v přístavišti ve Strážnici?

Od přístaviště se dáte do Lidéřovic a dále podél řeky Moravy pokračujete do Bzence-Prívozu. Odsud se dáte přes Bzenec, Vracov, Vlkoš a Skoronice až k zámku v Miloticích. Od zámku odbočíte na Svatobořice-Mistřín a po cyklotrase Mutěnka pokračujete kolem Jarohněvického rybníka až do Mutěnic. Odsud se přes Hodonínskou Důbravu a soustavu rybníků dostanete k Zoo Hodonín a přes centrum města dorazíte až k přístavišti v Hodoníně.



Zahradní železnice Vracov

Jarohněvický rybník



ZAJÍMAVOSTI NA TRASE:

přístaviště Hodonín – Zoo Hodonín – rybníční soustava – Hodonínská Důbrava – zámek Milotice – zahradní železnice Vracov – kaple sv. Floriána v Bzenci – zámek Strážnice – přístaviště Strážnice





KOLEM HRANIC

Délka okruhu: 35 km | **Typ:** silniční kolo | **Terén:** kopcovitý

POPIS TRASY:

Začínáte v přístavu ve Skalici?

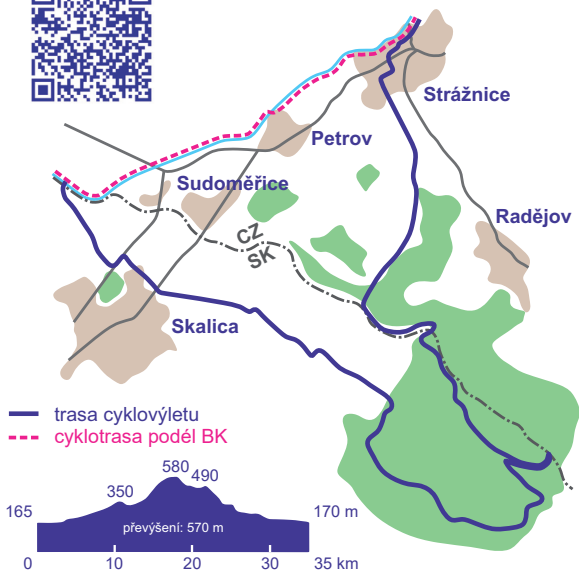
Od přístavu ve Skalici se dáte přes centrum města do Zlatnické doliny. Zde u Bike Arény odbočíte vlevo, minete přístřešek a přijedete až k Záhorácké magistrále, po které dorazíte k rozcestníku Koválovské lúky (Pod tromi kopcami). Dáte se vpravo a jedete přes CHKO Bílé Karpaty až do rekreační oblasti Mlýnky. Projedete kolem vodní nádrže a po cyklotrase č. 46 Strážnická dorazíte až do Strážnice, kde je u přístaviště cíl trasy.

Začínáte v přístavišti ve Strážnici?

Od přístaviště se dáte přes centrum města a dále po cyklotrase č. 46 Strážnická až k rekreační oblasti Mlýnky. Projedete kolem vodní nádrže a přes CHKO Bílé Karpaty dorazíte až k rozcestníku Koválovské lúky (Pod tromi kopcami). Odsud se po Záhorácké magistrále dostanete do Zlatnické doliny, ze které pokračujete přes centrum Skalice až do přístavu na Baťově kanálu.



Město Skalica



ZAJÍMAVOSTI NA TRASE:

přístav Skalica – Zlatnická dolina – Bílé Karpaty – vodní nádrž Mlýnky – Hotařská buda – vrch Žerotín – přístaviště Strážnice





Bílé Karpaty

NA HRANICE

Délka okruhu: 41 km | **Typ:** silniční kolo | **Terén:** kopcovitý

POPIS TRASY:

Začínáte v přístavišti ve Strážnici?

Od přístaviště se dáte na náměstí Svobody, kde odbočíte vpravo a kolem kostela sv. Martina a Veselské brány pokračujete do Tvarožné Lhoty. Zde se u zvonice dáte vpravo a pojedete do Kněždubu, kde minete selský domek a pokračujete až na Lučinu (rekreační oblast). Tady se stočíte na Bukovinu, odkud pokračujete přes Mlýnky až do Sudoměřic, projedete centrum obce až do přístaviště pod Výklopníkem.

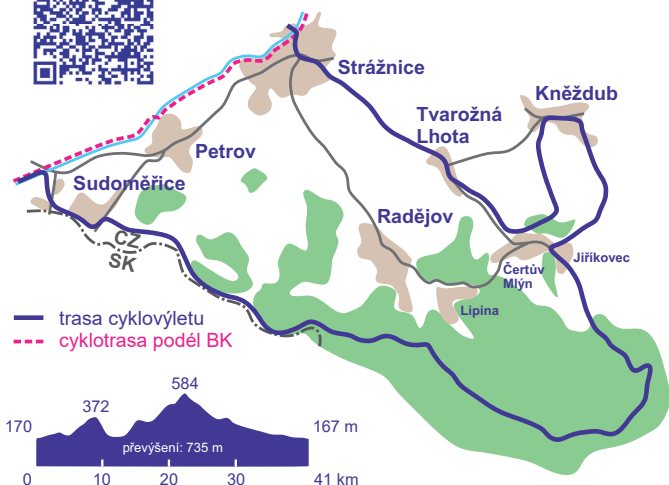
Začínáte v přístavišti v Sudoměřicích?

Od přístaviště Výklopník se dáte přes centrum obce a kolem státní hranice až do Mlýnek, projedete kolem vodní nádrže a odtud pojedete na Bukovinu. Dále pokračujete přes rekreační oblast Lučina až do Kněždubu, kde u kněždubské lípy odbočíte vlevo a dáte se na Tvarožnou Lhotu. Ze Lhoty pokračujete směrem na Strážnici, kde se u přístaviště nachází cíl trasy.

Rodný dům Joži Uprky, Kněždub



Vodní nádrž Mlýnky



ZAJÍMAVOSTI NA TRASE:

přístaviště Strážnice – Slováký slavín Kněždub – vodní nádrž Lučina – Bílé Karpaty – vodní nádrž Mlýnky – vinné sklepy Starý potok Sudoměřice – technická památka Výklopník – přístaviště Sudoměřice





VÁTÉ PÍSKY

Délka okruhu: 14 km | **Typ:** horské kolo | **Terén:** rovinatý

POPIS TRASY:

Začínáte v přístavišti v Rohatci?

Od přístaviště v Rohatci se dáte po protipovodňové hrázi až do Rohatce-Kolonie, odsud pokračujete směrem na Soboňky a podél železniční tratě až do Bzence-Přívozu. Z Přívozu se vydáte po silnici směrem na Strážnici, kde následně odbočíte a pokračujete podél řeky Moravy až k jezu ve Vnorovech (soutok Baťova kanálu s řekou Moravou).

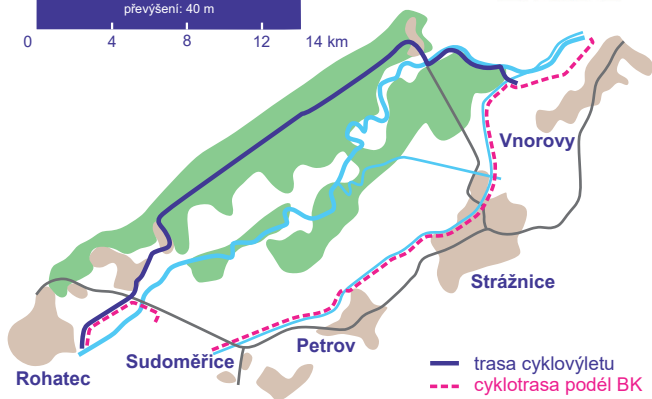
Začínáte u jezu ve Vnorovech?

Od jezu ve Vnorovech (soutok Baťova kanálu s řekou Moravou) se dáte podél řeky Moravy až k silnici směrem na Bzenec-Přívóz. Po silnici pokračujete až na Přívóz. Odsud se vydáte podél železniční tratě až na Soboňky, ze kterých pojedete do Rohatce-Kolonie a následně po protipovodňové hrázi až do přístaviště v Rohatci.

Přístaviště Rohatec



NPP Váté písky



ZAJÍMAVOSTI NA TRASE:

jez Vnorovy – soutok Bačova kanálu a řeky Moravy u Vnorov – Přírodní park Strážnické Pomoraví – NPP Váté písky – rybníky Soboňky – přístaviště Rohatec





LESY A VINICE

Délka okruhu: 41 km | **Typ:** horské kolo | **Terén:** rovinatý

POPIS TRASY:

Začínáte v přístavišti v Hodoníně?

Z přístaviště se dáte přes centrum města až k Zoo Hodonín. Odsud pokračujete lesem přes Hodonínskou Důbravu až do Ratíškovic. Z Ratíškovic se vydáte přes vrch Náklo a vinné sklepy Šidleny do Milotic. Projedete kolem zámku a pokračujete přes Vracov lesem až do Bzenec-Přívozu. Z Přívozu se následně dáte lesem podél silnice směrem na Strážnici, kde je u přístaviště cíl trasy.

Začínáte v přístavišti ve Strážnici?

Z přístaviště se dáte lesem podél silnice směrem na Bzenec-Přívoz. Na Přívozu pokračujete lesem přes Vracov až do Milotic. Projedete kolem zámku a vydáte se přes vinné sklepy Šidleny a vrch Náklo až do Ratíškovic. Z Ratíškovic pokračujete lesem přes Hodonínskou Důbravu k Zoo Hodonín a následně přes centrum města až do přístaviště.

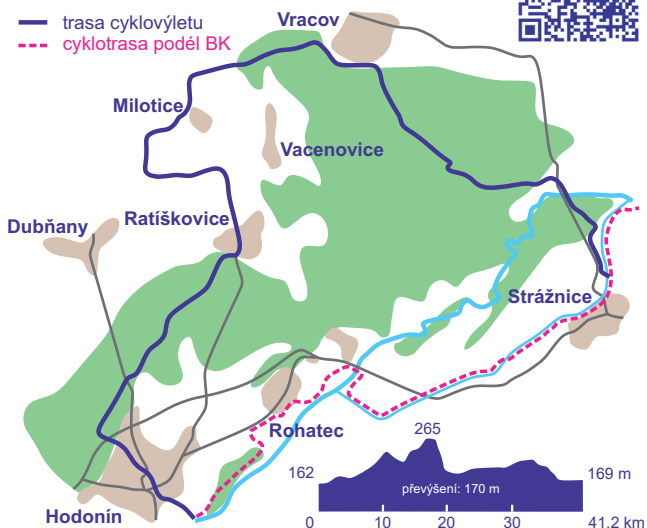
Šidleny, Mlotice



Zámek Milotice



— trasa cyklovýletu
- - - cyklotrasa podél BK



ZAJÍMAVOSTI NA TRASE:

přístaviště Hodonín – Zoo Hodonín – Hodonínská Důbrava – vrch Náklo – vinné sklepy Šidleny Milotice – zámek Milotice – zahradní železnice Vracov – NPP Váté písky – přístaviště Strážnice





ZLATNICKÁ DOLINA

Délka okruhu: 25 km | **Typ:** horské kolo | **Terén:** zvlněný

POPIS TRASY:

Začínáte v přístavišti ve Strážnici?

Od přístaviště se dáte přes město kolem kaple sv. Rocha po cyklotrase č. 46 Strážnická na vrch Žerotín. Odsud se vydáte přes rozhlednu Holý vrch nad Radějovem a rekreační oblast Mlýnky až do Zlatnické doliny. Ze Zlatnické doliny pokračujete po cyklotrase a Záhorácké magistrále do Skalice. Přes centrum města se následně dostanete až ke skalickému přístavu.

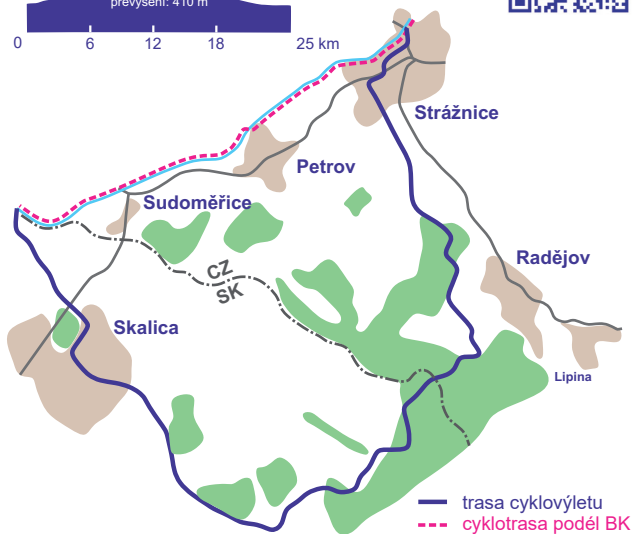

Začínáte v přístavu ve Skalici?

Z přístavu se dáte do centra města. Odsud pokračujete po Záhorácké magistrále a cyklotrase až do Zlatnické doliny. Ze Zlatnické doliny se vydáte přes rekreační oblast Mlýnky a rozhlednu Holý vrch nad Radějovem k vrchu Žerotín. Následně pokračujete po cyklotrase č. 46 Strážnická až do Strážnice, kde je u přístaviště cíl trasy.

Zlatnická dolina



Koupaliště Zlatnická dolina



ZAJÍMAVOSTI NA TRASE:

přístaviště Strážnice – vrch Žerotín – Hotařská buda – rozhledna Holý vrch – vodní nádrž Mlýnky – Zlatnická dolina – památková zóna Skalica – přístav Skalica





Vodní nádrž Lučina

LUČINA

Délka okruhu: 28 km | **Typ:** horské kolo | **Terén:** zvlňný

POPIS TRASY:

Začínáte v přístavišti ve Strážnici?

Od přístaviště se dáte na náměstí Svobody, kde odbočíte vpravo a kolem kostela sv. Martina a Veselské brány pokračujete do Tvarožné Lhoty. Projedete Lhotou a pokračujete ve směru na vrch Šumárník a přes rozcestí Kněždubský háj až na Lučinu. Z Lučiny se vydáte podél Radějovského potoka do Radějova a odtud přes Holý vrch do Mlýnek. Podél vodní nádrže a hranice pojedete až do Sudoměřic, kde u nedalekého přístaviště pod Výklopníkem je cíl trasy.

Začínáte v přístavišti v Sudoměřicích?

Od přístaviště pod Výklopníkem pojedete přes obec Sudoměřice a následně podél hranice až k vodní nádrži Mlýnky. Odsud se vydáte přes Holý vrch do Radějova a následně pokračujete podél Radějovského potoka až na Lučinu. Z Lučiny se dáte přes rozcestí Kněždubský háj a vrch Šumárník až do Tvarožné Lhoty. Ze Lhoty pak po cyklotrase pokračujete do Strážnice, projedete městem až k přístavišti.

Výklopník, Sudoměřice



Rozhledna Travičná



ZAJÍMAVOSTI NA TRASE:

přístaviště Strážnice – rozhledna Šumárník – vodní nádrž Lučina –
vodní nádrž Mlýnky – Bílé Karpaty – technická památka Výklopník
– přístaviště Sudoměřice

Salaš Travičná





PODHŮŘÍM BÍLÝCH KARPAT

Délka okruhu: 38 km | **Typ:** silniční kolo | **Terén:** zvlněný

POPIS TRASY:

Začínáte v přístavišti ve Strážnici?

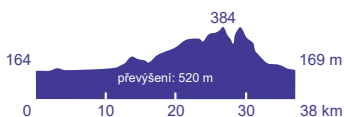
Od přístaviště se dáte přes město kolem kaple sv. Rocha a dále po cyklotrase č. 46 Strážnická k vrchu Žerotín. Odsud směřujete přes Holý vrch do Mlýnek, dále se vydáte přes hranici a podhůřím Bílých Karpat do Zlatnické doliny. Ze Zlatnické doliny pokračujete přes Mokřý Háj, Prietržku, Trnovec až do Holíče. Odsud pak po silnici a následně podél řeky Moravy až do přístaviště v Hodoníně.

Začínáte v přístavišti v Hodoníně?

Od přístaviště se dáte podél řeky Moravy po Holíčský most, následně pokračujete do Holíče a přes Trnovec, Prietržku a Mokřý Háj až do Zlatnické doliny. Ze Zlatnické doliny se vydáte podhůřím Bílých Karpat přes hranici do Mlýnek a odsud přes Holý vrch k Žerotínu. Ze Žerotína se dáte po cyklotrase č. 46 až do Strážnice, projedete městem a dostanete se k přístavišti.



Bílé Karpaty



ZAJÍMAVOSTI NA TRASE:

přístaviště Strážnice – vrch Žerotín – Hotařská buda – rozhledna Holý vrch – vodní nádrž Mlýnky – Zlatnická dolina – Bílé Karpaty – rozhledna na Hřebeni – přístaviště Hodonín

Hotářská buda





Vrch Čupy

ČUPY

Délka okruhu: 38 km | **Typ:** horské kolo | **Terén:** kopcovitý

POPIS TRASY:

Začínáte v přístavu v Petrově?

Z přístavu se dáte přes CHKO Bílé Karpaty až k vodní nádrži Mlýnky. Odsud pokračujete přes hranici a Skalický vrch až po vrch Čupy. Následně se vydáte po Záhorácké magistrále přes vrch Bukovina přes CHKO Bílé Karpaty až k vodní nádrži Lučina. Z Lučiny pokračujete přes vrch Šumárník do Kněždubu a přes Žeraviny a Vnorovy až k jezu.

Začínáte u jezu ve Vnorovech?

Od jezu se dáte přes Žeraviny, Kněždub a přes vrch Šumárník až k vodní nádrži Lučina. Odsud následně pokračujete přes CHKO Bílé Karpaty, vrch Bukovina a po Záhorácké magistrále až k vrchu Čupy. Poté se dáte přes Skalický vrch a přes hranici až k vodní nádrži Mlýnky. Ze Mlýnek se dáte přes CHKO Bílé Karpaty do Petrova, kde u přístavu je cíl trasy.

Vnorovy



Vodní nádrž Mlýnský



ZAJÍMAVOSTI NA TRASE:

přístav Petrov – vodní nádrž Mlýnský – vrch Čupy – CHKO Bílé Karpaty – vodní nádrž Lučina – rozhledna Šumárník – soutok Bařtova kanálu s řekou Moravou u Vnorov

Rozhledna Šumárník





TŘI KAMENY

Délka okruhu: 43 km | **Typ:** horské kolo | **Terén:** kopcovitý

POPIS TRASY:

Začínáte v přístavu ve Veselí nad Moravou?

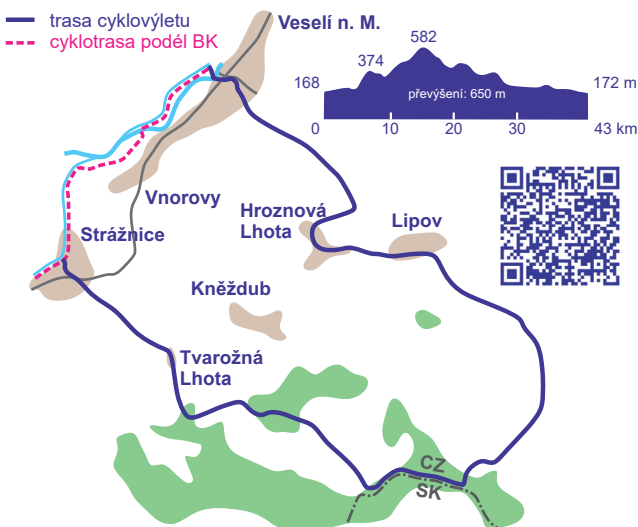
Od přístavu se dáte přes zámecký park a centrum města k nedaleké rozhledně Radošov. Odsud pokračujete přes CHKO Bílé Karpaty přes Hroznovou Lhotu, Tasov, Lipov až na Horňácko do Velké nad Veličkou. Z Velké se vydáte na Kuželov, projedete okolo větrného mlýna, a na Tří kameny. Odsud pokračujeme přes vrch Kobyla, Vojšické louky a Čertoryje až k vodní nádrži Lučina. Z Lučiny se dáte přes rozhlednu Travičná do Tvarožné Lhoty a poté až do Strážnice, kde je u přístaviště cíl trasy.

Začínáte v přístavišti ve Strážnici?

Od přístaviště se dáte přes město do Tvarožné Lhoty. Odsud pokračujete přes rozhlednu Travičná k vodní nádrži Lučina a následně přes Čertoryje, Vojšické louky a vrch Kobyla až ke Třem kamenům. Poté se vydáte do Kuželova, projedete kolem větrného mlýna a směřujete do Kuželova a Velké nad Veličkou. Z Velké pokračujete přes Horňácko obcemi Lipov, Tasov a Hroznová Lhota až k rozhledně Radošov. Odsud se pak vydáte do Veselí nad Moravou, projedete městem a přes zámecký park až k přístavu.



Rozhledna Radošov



ZAJÍMAVOSTI NA TRASE:

přístav Veselí nad Moravou – rozhledna Radošov – CHKO Bílé Karpaty – Hornácko – větrný mlýn Kuželov – Tři kameny – vrch Kobyla – Vojšické louky – Čertoryje – vodní nádrž Lučina – rozhledna Travičná – přístaviště Strážnice

Kuželovský mlýn



PŘEHLED INFORMAČNÍCH CENTER

Turistické informační centrum Veselska

náměstí Míru 664, 698 01 Veselí nad Moravou
tel.: +420 518 321 881, www.tic-veseli.cz

Informační centrum Baťova kanálu

Přístavní 2, 698 01 Veselí nad Moravou
tel.: +420 518 325 330, www.batacanal.cz

Turistické informační centrum Strážnicko

Vinohradská 35, 696 62 Strážnice
tel.: +420 518 325 721, + 420 722 804 151, www.straznice-mesto.cz

Turistické informační centrum města Hodonína

Národní třída 36, 695 35 Hodonín
tel.: +420 518 351 437, fax: +420 518 352 577, www.hodonin.eu

Regionální centrum města Hodonína

Masarykovo nám. 115/27, 695 01 Hodonín
tel.: +420 608 934 142, www.regionalko.eu

Turistická informačná kancelária Mesta Skalica

námestie Slobody 10, 909 01 Skalica
tel.: +421 34 664 53 41 /+421 915 723 216, www.tikskalica.sk

Turisticko-informačné centrum

Bratislavská 6/Zámocká 2, 908 51 Holíč
tel.: +421 34 321 05 82, +421 907 657 884

TIC Hodonín



POZNÁMKY

A series of horizontal dotted lines for taking notes, spanning the width of the page.



A series of 20 horizontal dotted lines for writing.



Vydal v roce 2022 dobrovolný svazek obcí Obce pro Baťův kanál v rámci projektu „Společná propagace kulturního a přírodního dědictví v příhraničním regionu okolo Baťova kanálu“, který je spolufinancován z Fondu malých projektů programu Interreg V-A Slovenská republika – Česká republika 2014–2020.

Foto: archiv DSO – Obce pro Baťův kanál a členské obce svazku, Město Skalica, Jižní Morava, Moravská stezka, Kudyznudy.cz, Mgr. Jan Sebastien, Petr Valla, Ivan Antal, Jitka Jelínková, Marek Svoboda, Jaroslav Cibulka, Martin Kaňok, Jiří Komárek, Milan Hřiba, Mgr. Lenka Gronská, Lukáš Báborský, Petr Matouch, Jan Holubík, m-ARK Marketing a reklama, s.r.o.

Tisk: Tiskárna Šiki Kyjov

Náklad: 4000 ks