

# Baťov kanál a okolie



**KAM  
NA BICYKLI**

## 15 tipov

na najkrásnejšie výlety  
na bicykli v okolí Baťovho kanálu



INTERREG V-A  
SLOVENSKÁ REPUBLIKA  
ČESKÁ REPUBLIKA



EURÓPSKA ÚNIA  
EURÓPSKY FOND  
REGIONÁLNEHO ROZVOJA  
SPOLOČNE BEZ HRANÍC



FOND MALÝCH PROJEKTOV

## **Poznávate radi krajinu, rôzne zaujímavosti a prírodu zo sedadla bicykla ?**

Potom bude pre Vás táto brožúra tou pravou. Nájdete v nej celkom 15 tipov na zaujímavé cyklovýlety do okolia Baťovho kanála na území Juhomoravského kraja a Horného Záhoria. Jednotlivé okruhy sú členené podľa druhu cyklistiky a náročnosti terénu a zahŕňajú nielen najzaujímavejšie miesta v regióne, ale taktiež miesta, ktoré nie sú príliš známe, ale určite stoja za návštevu. Trasa začína a končí vždy u Baťovho kanálu.

Stačí si len naskočiť na bicykel a užiť si radosť z pohybu.







## Obsah

ÚVOD	2
OBSAH	4
INFORMÁCIE O CYKLOTRASE POZDĽŽ BAŤOVHO KANÁLU	6
CYKLOOKRUHY POZDĽŽ BAŤOVHO KANÁLU	8
STRÁŽNICKÝM POMORAVÍM	10
ČESKO – SLOVENSKÝ OKRUH	12
NA SLOVENSKO	14
PODLUŽIE A VIATE PIESKY	16
ZA VÍNOM	18
KYJOVSKO A PODLUŽIE	20
OKOLO HRANÍC	22
NA HRANICE	24
VIATE PIESKY	26
LESY A VINICE	28
ZLATNÍCKA DOLINA	30
LUČINA	32
PODHORÍM BIELYCH KARPÁT	34
ČUPY	36
TRI KAMENE	38
PREHLAD TURISTICKÝCH INFORMAČNÝCH CENTIER	40
POZNÁMKY	41







Prístavisko Hodonín



Bařov kanál a jeho okolie je rajom pre milovníkov cyklistiky. V regióne sa nachádza hustá sieť značených cyklotrás, ktoré vedú po cestách, poľných cestách i novovybudovaných cyklotrasách. Súčasn e cyklotrasy s u ideálne na rodinn e v ylety, ale ur cite uspokojia aj n arocnejších cyklistov.

Samotn u vodn u cestu lemuje cyklotrasa dlh a viac ako 80 km ved uca z mesta Krom eř ıř do mesta Hodon ın. Cyklotrasa je značen a cykloturistick ym značen ım s logom Bařovho kan alu. Vďaka ne-n arocn emu ter enu s minim alnym prev yšen ım je trasa vhodn a pre rodiny s deťmi a seniorov.

V yklopn ık, Sudom eřice







Cyklotrasa pozdĺž Baťovho kanálu ponúka ideálne spojenie plavby s cykloturistikou. Návštevníci môžu napríklad na bicykli vyraziť na dlhší výlet jedným smerom a naspäť sa zvieŕť výletnou loďou, ktorá je prispôbená k preprave bicyklov. Dovolenku je možné tiež stráviť na hausbóte a plavbu kombinovať s cyklovýletmi. Bicykle si môžete viesť so sebou alebo si ich môžete vypožičať v miestnych požičovniach.

Milovníci náročnejšej cyklistiky zase môžu vyraziť do Bielych Karpát, cez ktoré vedie niekoľko značených cyklistických trás, ale i náučných trás k pešej turistike.





Pozdĺž Baťovho kanálu boli vytvorené cyklistické okruhy, ktoré vás prevedú okolím vodnej cesty. Cyklookruhy boli vytvorené tak, aby obsahli nielen najzaujímavejšie miesta regiónu, ale aj miesta, ktoré nie sú príliš známe, ale určite stojí za to ich navštíviť.

Trasa každého okruhu začína vždy pri Baťovom kanáli a po jej absolvovaní je ukončená opäť pri vodnej ceste. Jednotlivé cyklookruhy sú členené podľa druhu cyklistiky a náročnosti terénu.





On-line mapová aplikácia s prehľadnými trasami je zadarmo dostupná na odkaze:

[www.cyklookruhy.cz/batacanal/mapa](http://www.cyklookruhy.cz/batacanal/mapa)

**MAPUJME**

[www.mapujme.cz](http://www.mapujme.cz)





# STRÁŽNICKÝM POMORAVÍM

**Dĺžka okruhu:** 12 km | **Typ:** cestný bicykel | **Terén:** rovinatý

## **POPIS TRASY:**

### **Začínate v Rohatci ?**

Od prístaviska sa dáte po cyklotrase smerom k mostu cez rieku Morava, za ním pokračujete cez prírodný park Strážnické Pomoravie k prístavu v obci Petrov. Pozdĺž Baťovho kanálu sa dostanete do Strážnice, kde sa pri prístavisku nachádza cieľ trasy.

### **Začínate v Strážnici ?**

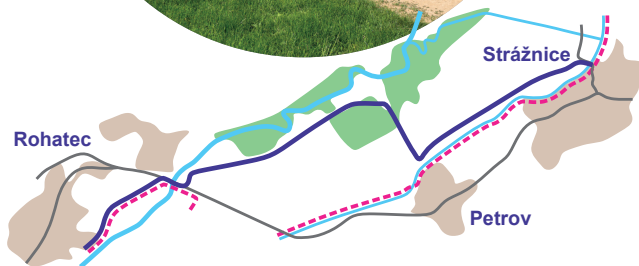
Zo strážnického prístaviska sa dáte okolo areálu skanzenu pozdĺž Baťovho kanálu do prístavu v obci Petrov, odkiaľ pokračujete cyklotrasou vedúcou cez prírodný park Strážnické Pomoravie na kraj obce Rohatec. Prejdete most cez rieku Morava a popri jej brehu prídete do cieľa trasy u prístaviska v Rohatci.

Plže, Petrov





Skanzen Strážnice



— trasa cyklovýletu  
- - - cyklotrasa pozdĺž BK



### ZAÚJÍMAVOSTI NA TRASE:

prístavisko Rohatec – prírodný park Strážnické Pomoravie –  
prírodná rezervácia Oskovec – prístav Petrov – skanzen Strážnice –  
zámok a zámocký park Strážnice – prístavisko Strážnice





# ČESKO-SLOVENSKÝ OKRUH

**Dĺžka okruhu:** 19 km | **Typ:** cestný bicykel | **Terén:** rovinatý

## **POPIS TRASY:**

### **Začínate pri splave na rieke Radějovka na českom brehu ?**

Od hati na rieke Radějovka (k.ú. Sudoměřice) sa dáte smerom na Rohatec, kde prejdete most cez rieku Morava a pokračujete cez obec po inundačnej hrádzi rieky Morava do Hodonína. V prístavisku Hodonín miniete vodnú elektrárňu a pokračujete až k Holíčskemu mostu. Po druhom brehu rieky Morava sa okolo prírodnej pamiatky Kátovské rameno, mrtvého ramena „Ivánek“ a chráneného územia Štěpnické rameno sa dostanete naspäť k hati na Radějovke.

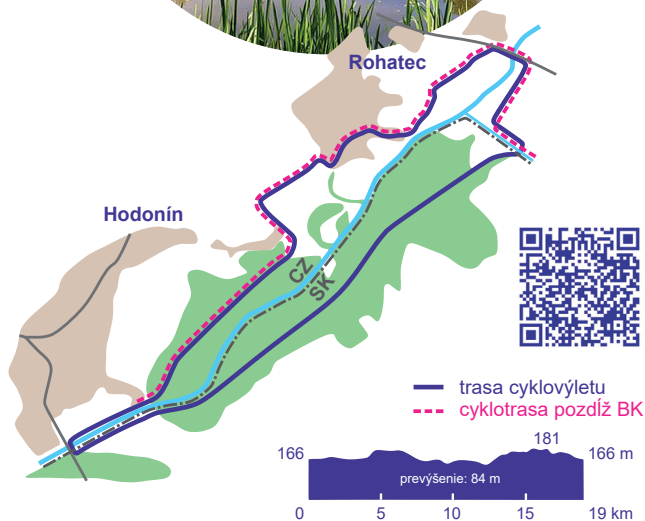
### **Začínate pri hati na rieke Radějovka na slovenskom brehu ?**

Od splavu na Radějovke sa dáte po slovenskom brehu rieky Morava okolo chráneného územia Štěpnické rameno, mrtvého ramena „Ivánek“ a prírodnej pamiatky Kátovské rameno až k Holíčskemu mostu, ďalej cez rieku pokračujete po českom brehu rieky Morava až do prístaviska v Hodoníne, kde miniete vodnú elektrárňu.

Pokračujete po inundačnej hrádzi rieky Morava až do Rohatca, prejdete cez obec a pokračujete až k mostu cez rieku Morava, ktorý prejdete a po inundačnej hrádzi sa dostanete až k hati na rieke Radějovka.







### ZAÚJÍMAVOSTI NA TRASE:

prístav Skalica – prírodná pamiatka Kátovské rameno – mŕtve ramená rieky Morava – vodná elektrárň Hodonín – prístavisko Hodonín

Prístavisko Hodonín





# NA SLOVENSKO

**Dĺžka okruhu:** 32 km | **Typ:** cestný bicykel | **Terén:** rovinatý

## **POPIS TRASY:**

### **Začínate v prístavisku v Hodoníne?**

Z prístaviska v Hodoníne sa dáte skrz centrum mesta na obec Mikulčice, prejdete cez Národný park Mikulčický luh až k Slovanskému hradisku v Mikulčiciach. Odtiaľ pokračujete cez Lávku Velkej Moravy po slovenskom brehu rieky Morava cez Holíč, Kátov a okolo skalických rybníkov až do Skalice. Z centra mesta sa po cyklotrase dostanete až do skalického prístavu.

### **Začínate v prístave v Skalici?**

Z prístavu v Skalici sa dáte po cyklotrase do historického centra mesta, ktorým sa dostanete až ku skalickým rybníkom. Cez obec Kátov a mesto Holíč sa po slovenskom brehu rieky Morava dostanete cez Lávku Velkej Moravy až na Slovanské hradisko v Mikulčiciach. Z hradiska sa vydáte cez Národný park Mikulčický luh pozdĺž rieky Morava až do centra mesta Hodonín, ktorým prejdete až k prístavisku.

Slovanské hradisko, Mikulčice





Skalické rybníky



### ZAÚJÍMAVOSTI NA TRASE:

prístavisko Hodonín – Mikulčický luh – Slovanské hradisko Mikulčice – Lávka Veľkej Moravy – skalické rybníky – historické centrum mesta Skalica – prístav Skalica

Most Mikulčice - Kopčany





# PODLUŽIE A VIATE PIESKY

**Dĺžka okruhu:** 43 km | **Typ:** cestný bicykel | **Terén:** rovinatý

## **POPIS TRASY:**

### **Začínate v prístavisku v Hodoníne?**

Z prístaviska sa dáte cez centrum mesta smerom k Zoologickej záhrade Hodonín. Odtiaľ pokračujete pri sústave rybníkov až na Dubňany. Prejdete cez Ratíškovice, okolo žrebčína „Rúdnik“ po cyklotrase cez Národnú prírodnú pamiatku „Viate piesky“ dorazíte až do „Bzenca-Prívozu“. Z tohto miesta sa pozdĺž rieky Morava cez prístavisko obce Vnorovy a Zarazice dostanete až do prístavu v obci Veselí nad Moravou.

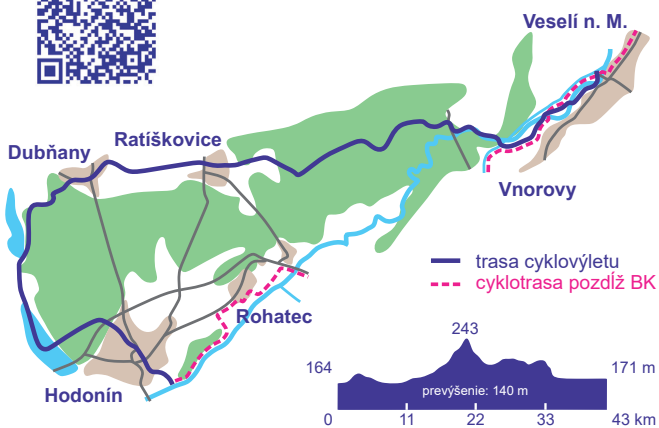
### **Začínate trasu v prístave vo Veselí nad Moravou?**

Z prístavu sa vydáte pozdĺž rieky Morava cez Zarazice, prístavisko Vnorovy až do „Bzenca-Prívozu“. Odtiaľ pokračujete po cyklotrase cez Národnú prírodnú pamiatku „Viate piesky“ a žrebčín „Rúdnik“ až do Ratíškovíc. Následne pokračujete smerom na Dubňany. Odtiaľ sa dáte cez sústavu rybníkov až k Zoo Hodonín. Cez centrum mesta dorazíte do prístaviska v Hodoníne.





Zoo Hodonín



### ZAÚJÍMAVOSTI NA TRASE:

prístavisko Hodonín – Zoo Hodonín – sústava rybníkov – žrebčín Růdník – NPP Viate piesky – prístav Veselí nad Moravou

Múzeum Ratiškovice





# ZA VÍNOM

**Dĺžka okruhu:** 20 km | **Typ:** cestný bicykel | **Terén:** zvlnený

## POPIS TRASY:

### Začínate v prístavisku v Strážnici?

Z prístaviska sa dáte pozdĺž Baťovho kanálu k tzv. „Průžkovmu mlynu“, ďalej pokračujete cez mesto okolo kaplnky sv. Rochusa po cyklotrase č. 46. Strážnická až k vrchu Žerotín. Odtiaľ šľapete na bicykli okolo tzv. „Hotařovej budy“ až do areálu vinných sklepov, tzv. Plží Petrov. Z Plží sa dáte po cyklotrase pozdĺž cesty do obce Sudoměřice k vinným sklepom „Starý potok“. Prejdete obec a dorazíte k prístavisku Výklopník.

### Začínate trasu v obci Sudoměřice?

Z prístaviska sa dáte smerom do obce, ktorú prejdete a pokračujete areálom vinných sklepov „Starý potok“ do obce Petrov. Cez areál vinných sklepov Plže sa vydáte až k tzv. „Hotařovej bude“ pod vrchom Žerotín. Cez Žerotín sa dáte po cyklotrase č. 46 Strážnická až do mesta Strážnice. Okolo kaplnky sv. Rochusa pokračujete cez mesto k tzv. „Průžkovmu mlynu“ a pozdĺž Baťovho kanálu dorazíte do strážnického prístaviska.

„Hotařská buda“, Strážnice

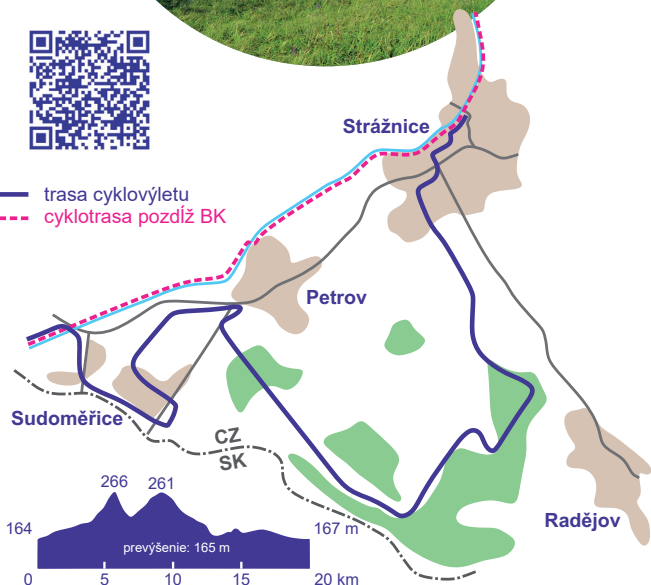




Vrch Žerotín



- trasa cyklovýletu
- - - cyklotrasa pozdĺž BK



### ZAUJÍMAVOSTI NA TRASE:

prístavisko Strážnice - Průžkův mlyn – vrch Žerotín – Hotařova buda  
– vinné sklepy Plže Petrov – vinné sklepy Starý potok Sudoměřice –  
technická pamiatka Výklopník – prístavisko Sudoměřice

Plže, Petrov





# KYJOVSKO A PODLUŽIE

**Dĺžka okruhu:** 54 km | **Typ:** cestný bicykel | **Terén:** zvlnený

## **POPIS TRASY:**

### **Začínate v prístavisku v Hodoníne?**

Z prístaviska sa dáte cez centrum mesta smerom k Zoo Hodonín, odtiaľ pokračujete okolo sústavy rybníkov. Cez Hodonínsku Dúbravu sa dostanete do obce Mutěnice. Z Mutěnic sa okolo tzv. „Jarohněvického rybníka“ dostanete po cyklotrase „Mutěnka“ až do obce Svatobořice-Mistřín. Tu odbočíte smer Milotice a okolo zámku pokračujete cez obce Skoronice, Vlkoš, Vracov, Bzenec a Bzenec-Prívóz až do prístaviska v Strážnici.

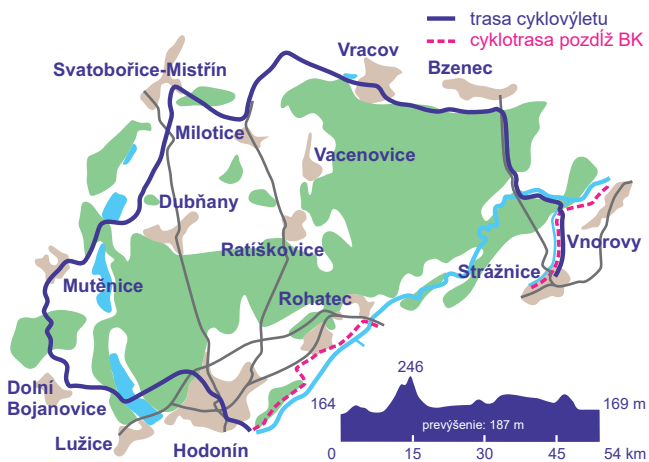
### **Začínate v prístavisku v Strážnici?**

Z prístaviska sa dáte smer Lidéřovice a ďalej pozdĺž rieky Morava pokračujete do mesta Bzenec-Prívóz. Odtiaľ sa dáte cez obce Bzenec, Vracov, Vlkoš a Skoronice až k zámku v Miloticiach. Od zámku odbočíte na „Svatobořice-Mistřín“ a po cyklotrase „Mutěnka“ pokračujete okolo tzv. „Jarohněvického rybníka“ až do obce Mutěnice. Odtiaľ sa cez Hodonínsku Dúbravu a rybníčnú sústavu dostanete až k Zoo Hodonín. Cez centrum mesta Hodonín dorazíte až do prístaviska.





Jarohnevický rybník



### ZAÚJÍMAVOSTI NA TRASE:

prístavisko Hodonín – Zoo Hodonín – rybníčná sústava - Hodonínska Dúbrava – zámok Milotice - záhradná železnica Vracov – kaplnka sv. Floriána Bzenec – zámok Strážnice – prístavisko Strážnice





# OKOLO HRANÍC

**Dĺžka okruhu:** 35 km | **Typ:** cestný bicykel | **Terén:** kopcovitý

## **POPIS TRASY:**

### **Začínate v prístave v Skalici?**

Z prístavu v Skalici sa vydáte cez centrum mesta do Zlatníckej doliny. Tu u Bike Arény odbočíte vľavo, miniete prístrešok a prídete až k Záhoráckej magistrále. Tá vás dovedie k rázcestiu Koválovské lúky (Pod tromi kopcami). Dáte sa doprava a pokračujete cez CHKO Biele Karpaty až k vodnej nádrži Mlýnky. Prejdete okolo vodnej nádrže a po cyklotrase č. 46 Strážnická dorazíte až do Strážnice, kde sa v prístave nachádza cieľ trasy.

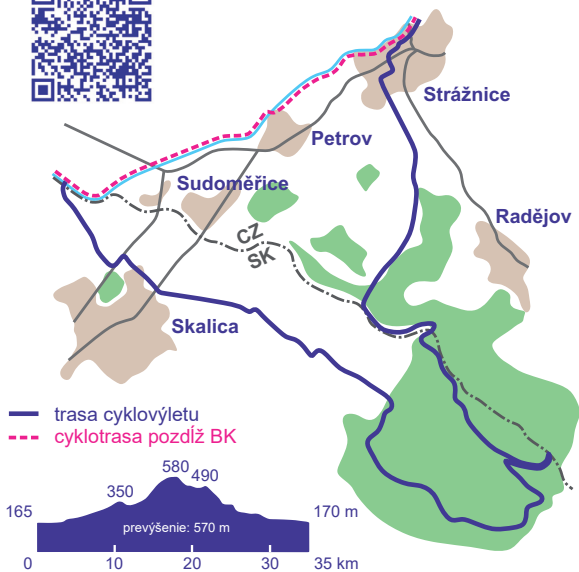
### **Začínate v prístavisku v Strážnici?**

Z prístaviska sa vydáte cez centrum mesta, ďalej pokračujete po cyklotrase č. 46 Strážnická až k vodnej nádrži Mlýnky. Prejdete okolo vodnej nádrže a cez CHKO Biele Karpaty dorazíte až k rázcestiu Koválovské lúky (Pod tromi kopcami). Odtiaľ sa po Záhoráckej magistrále dostanete do Zlatníckej doliny, z ktorej pokračujete cez centrum mesta Skalica až do prístavu na Baťovom kanáli v Skalici.





Mesto Skalica



### ZAÚJÍMAVOSTI NA TRASE:

prístav Skalica – Zlatnícka dolina – Biele Karpaty – vodná nádrž Mlýnky – Hotařská buda – vrch Žerotín – prístavisko Strážnice





Biele Karpaty

## NA HRANICE

**Dĺžka okruhu:** 41 km | **Typ:** cestný bicykel | **Terén:** kopcovitý

### **POPIS TRASY:**

#### **Začínate v prístavisku v Strážnici?**

Z prístaviska sa vydáte na námestie Svobody, odkiaľ odbočíte vpravo a okolo kostola sv. Martina a Veselskej brány budete pokračovať do Tvarožnej Lhoty. Tu sa u zvonice dáte vpravo a pôjdete do obce Kněždub, kde miniete sedliacky domček. Pokračujete na Lučinu. Tu sa stočíte na Bukovinu, odkiaľ budete pokračovať cez vodnú nádrž Mlýnky až do Sudoměříc. Prejdete centrom obce až do prístaviska pod Výklopníkom.

#### **Začínate v prístavisku v Sudoměřících ?**

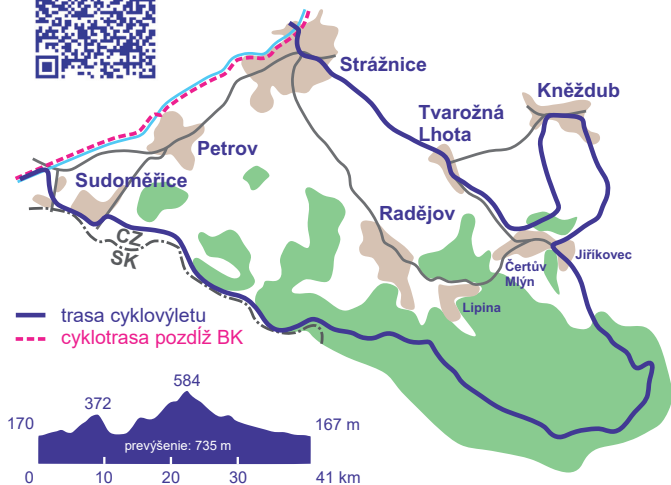
Z prístaviska Výklopník sa dáte cez centrum obce a okolo štátnej hranice až k vodnej nádrži Mlýnky. Prejdete okolo vodnej nádrže a odtiaľ pôjdete na Bukovinu. Ďalej budete pokračovať cez Lučinu až do obce Kněždub. Tu u tzv. „kněždubskej lipy“ odbočíte vľavo v smere na obec Tvarožna Lhota. Z Lhoty pokračujete smerom na Strážnicu, kde sa v prístavisku nachádza cieľ trasy.

Rodný dom Jožu Uprku, Kněždub





Vodná nádrž Mlýňky



### ZAÚJÍMAVOSTI NA TRASE:

prístavisko Strážnice – Slovácky slavník Kněždub – vodná nádrž Lučina  
– Biele Karpaty – Vodná nádrž Mlýňky - vinné sklepy Starý potok  
Sudoměřice – technická pamiatka Výklopník – prístavisko Sudoměřice





# VIATE PIESKY

**Dĺžka okruhu:** 14 km | **Typ:** horský bicykel | **Terén:** rovinatý

## POPIS TRASY:

### Začínate v prístavisku v Rohatci?

Z prístaviska v Rohatci sa dáte po protipovodňovej hrádzi do Rohatca-Kolónie. Odtiaľ pokračujete smerom na „Soboňky“ pozdĺž železničnej trati až do Bzenca – časť „Přívoz“. Z tohto miesta sa vydáte po ceste smerom na Strážnicu, kde následne odbočíte a pokračujete popri rieke Morava až k hati v obci Vnorovy ( sútok Baťovho kanálu s riekou Morava ).

### Začínate pri splave v obci Vnorovy?

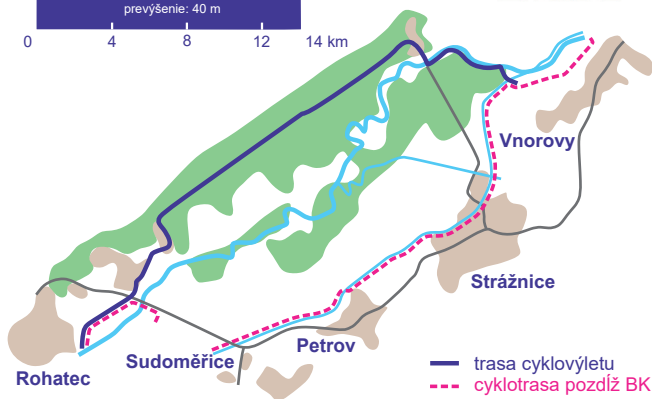

Od splavu (sútok Baťovho kanálu s riekou Morava) sa dáte popri rieke Morava až k ceste smerom na Bzenec-Přívoz. Po ceste pokračujete až do časti „ Přívoz“. Odtiaľ sa vydáte popri železničnej trati až na „Soboňky“, z ktorých budete pokračovať do Rohatca-Kolónie. Následne šliapete na bicykli po protipovodňovej hrádzi až do prístaviska v Rohatci.

Prístavisko Rohatec





NPP Viate piesky



### ZAÚJÍMAVOSTI NA TRASE:

hať Vnorovy – sýtok Baťovho kanálu s riekou Morava (Vnorovy) –  
Prírodný park Strážnické Pomoravie – NPP Viate piesky – rybníky  
Soboňky – prístavisko Rohatec





## LESY A VINICE

**Dĺžka okruhu:** 41 km | **Typ:** horský bicykel | **Terén:** rovinatý

### **POPIS TRASY:**

#### **Začínate v prístavisku v Hodoníne?**

Z prístaviska sa vydáte cez centrum mesta až k Zoo Hodonín. Odtiaľ pokračujete lesom cez Hodonínsku Dúbravu až do obce Ratíškovice. Z Ratíškovic pokračujete cez vrch „Náklo“ a vínné sklepy „Šidleny“ do Milotíc. Prejdete okolo zámku a pokračujete cez obec Vracov lesom až do Bzenca – časť Přívoz. Odtiaľto sa následne dáte lesom popri ceste smer Strážnice, kde sa v prístavisku nachádza cieľ trasy.

#### **Začínate v prístavisku v Strážnici?**

Z prístaviska sa vydáte lesom popri ceste smerom na Bzenec – časť Přívoz. V tejto časti pokračujete lesom cez obec Vracov až do Milotíc. Prejdete okolo zámku a pokračujete cez vínné sklepy „Šidleny“ a vrch „Náklo“ až do obce Ratíškovice. Z Ratíškovic vedie trasa lesom cez Hodonínsku Dúbravu k Zoo Hodonín a následne cez centrum mesta až do prístaviska.

Šidleny, Milotice

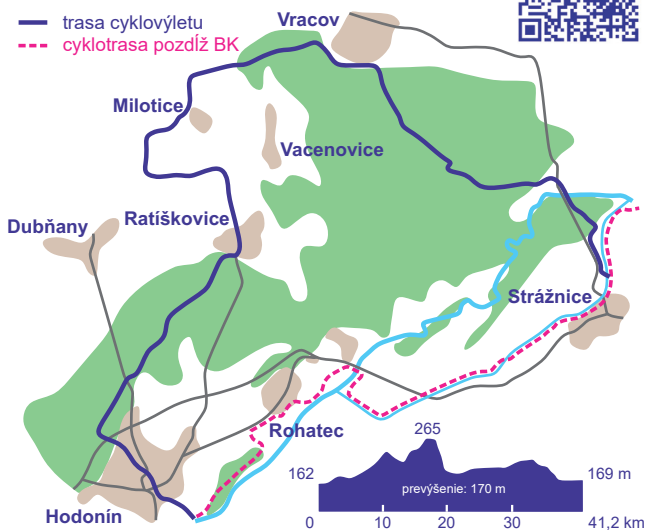




Zámok Milotice



— trasa cyklovýletu  
- - - cyklotrasa pozdĺž BK



### ZAÚJÍMAVOSTI NA TRASE:

prístavisko Hodonín – Zoo Hodonín- Hodonínská Dúbrava – vrch Náklo – vinné sklepy Šidleny – Milotice – zámok Milotice – záhradná železnica Vracov – NPP Viate piesky – prístavisko Strážnice





# ZLATNÍCKA DOLINA

**Dĺžka okruhu:** 25 km | **Typ:** horský bicykel | **Terén:** zvlnený

## **POPIS TRASY:**

### **Začínate v prístavisku v Strážnici?**

Z prístaviska sa vydáte cez mesto okolo kaplnky sv. Rochusa po cyklotrase č. 46 Strážnická na vrch Žerotín. Odtiaľ pokračujete cez rozhľadňu Holý vrch nad obcou Radějov a vodnú nádrž Mlýnky až do Zlatníckej doliny. Zo Zlatníckej doliny pokračujete po cyklotrase a Záhoráckej magistrále až do Skalice. Cez centrum mesta sa následne dostanete do skalického prístavu.

### **Začínate v prístave v Skalici?**

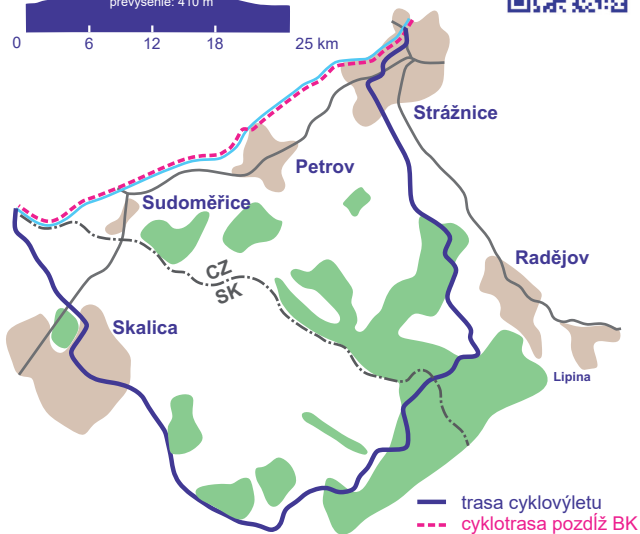

Z prístavu vyrazíte do centra mesta. Odtiaľ pokračujete po Záhoráckej magistrále a cyklotrase až do Zlatníckej doliny. Zo Zlatníckej doliny sa vydáte okolo vodnej nádrže Mlýnky a rozhľadne Holý vrch nad obcou Radějov až k vrchu Žerotín. Následne pokračujete po cyklotrase č. 46 Strážnická až do Strážnice, kde je v prístavisku cieľ trasy.

Zlatnícka dolina





Kúpalisko Zlatníčcka dolina



### ZAUJÍMAVOSTI NA TRASE:

prístavisko Strážnice – vrch Žerotín – Hotařská buda – rozhľadňa Holý vrch - vodná nádrž Mlýnky – Zlatníčcka dolina – pamiatková zóna mesta Skalica – prístav Skalica





Vodná nádrž Lučina

# LUČINA

**Dĺžka okruhu:** 28 km | **Typ:** horský bicykel | **Terén:** zvlnený

## **POPIS TRASY:**

### **Začínate v prístavisku v Strážnici?**

Z prístaviska vyrazíte na námestie Svobody, kde odbočíte vpravo a okolo kostola sv. Martina a Veselskej brány pokračujete do Tvarožnej Lhoty. Prejdete Lhotou v smere na vrch Šumárník cez rázcestie Kneždubský háj až na Lučinu. Z Lučiny sa vydáte pozdĺž Radějovského potoka do dediny Radějov. Odtiaľ cez Holý vrch smerujete až k vodnej nádrži Mlýnky. Pozdĺž vodnej nádrže a hranice pôjdete až do Sudoměřic, kde sa u neďalekého prístaviska pod Výklopníkom nachádza cieľ trasy.

### **Začínate v prístavisku Sudoměřice?**

Z prístaviska pod Výklopníkom prejdete cez obec Sudoměřice a následne popri hranici až k vodnej nádrži Mlýnky. Odtiaľ sa vydáte cez Holý vrch do Radějova a následne pokračujete popri Radějovskom potoku až na Lučinu. Z Lučiny pokračujete cez rázcestie Kněždubský háj a vrch Šumárník až do Tvarožnej Lhoty. Z Lhoty sa po cyklotrase dostanete do Strážnice. Prejdite mestom a dostanete sa do prístaviska, čo je cieľ tejto trasy.

Výklopník, Sudoměřice





Rozhledňa Travičná



### ZAÚJÍMAVOSTI NA TRASE:

prístavisko Strážnice – rozhľadňa Šumárník – vodná nádrž Lučina – vodná nádrž Mlýnky – Biele Karpaty – technická pamiatka Výklopník – prístavisko Sudoměřice

Salaš Travičná





# PODHORÍM BIELYCH KARPÁT

**Dĺžka okruhu:** 38 km | **Typ:** horský bicykel | **Terén:** zvltnený

## **POPIS TRASY:**

### **Začínate v prístavisku v Strážnici?**

Z prístaviska sa vydáte cez mesto okolo kaplnky sv. Rochusa po cyklotrase č. 46 Strážnická na vrch Žerotín. Odtiaľ smerujete cez Holý vrch až k vodnej nádrži Mlýnky, ďalej sa vydáte cez hranicu a podhorie Bielych Karpát do Zlatníckej doliny. Zo Zlatníckej doliny pokračujete cez obce Mokrý Háj, Prietržka, Trnovec až do mesta Holíč. Z Holíča sa po ceste a následne popri rieke Morava dostanete až do prístaviska v Hodoníne.

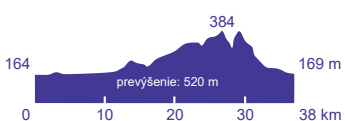
### **Začínate v prístave v Hodoníne?**

Z prístaviska sa vydáte popri rieke Morava až po Holíčsky most. Pokračujete do mesta Holíč a cez obce Trnovec, Prietržka a Mokrý Háj až do Zlatníckej doliny. Zo Zlatníckej doliny pokračujete podhorím Bielych Karpát. Prekročením hranice ž k vodnej nádrži Mlýnky, odtiaľ cez Holý vrch sa dostanete až k Žerotínu. Zo Žerotína sa smerujete po cyklotrase č. 46 Strážnická do mesta Strážnice. Prejazdom mestom sa dostanete až k prístavisku.





Biele Karpaty



### ZAJÍMAVOSTI NA TRASE:

prístavisko Strážnice – vrch Žerotín- Hotařská buda – rozhľadňa Holý vrch – vodná nádrž Mlýnky – Zlatnícka dolina – Biele Karpaty – rozhľadňa na Hrebeni – prístavisko Hodonín

Hotářská buda





Vrch Čupy

# ČUPY

**Dĺžka okruhu:** 38 km | **Typ:** horský bicykel | **Terén:** kopcovitý

## POPIS TRASY:

### Začínate v prístave v Petrove?

Z prístavu vyrazíte cez chránenú krajinnú oblasť Biele Karpaty až k vodnej nádrži Mlýnky. Odtiaľ pokračujete prekročením hranice cez Skalický vrch až k vrchu Čupy. Pokračujete po Záhoráckej magistrále cez vrch Bukovina a CHKO Biele Karpaty až k vodnej nádrži Lučina. Z Lučiny pokračujete cez vrch Šumárník do obce Kněždub a cez Žeraviny a obec Vnorovy sa dostanete až k hati v obci Vnorovy.

### Začínate pri splave v obci Vnorovy?

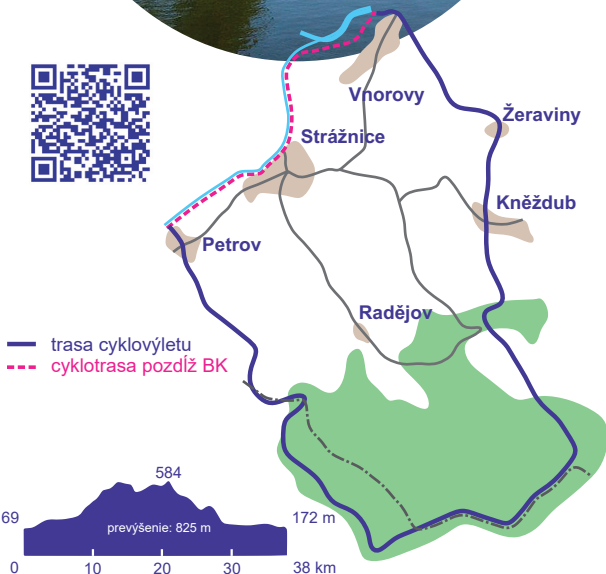
Od splavu sa vydajte cez Žeraviny, obec Kněždub a vrch Šumárník až k vodnej nádrži Lučina. Odtiaľ následne pokračujte CHKO Biele Karpaty, vrchom Bukovina a Záhoráckou magistrálou až k vrchu Čupy. Následne sa cez Skalický vrch a prekročením hranice dostaňte k vodnej nádrži Mlýnky. Trasa pokračuje cez Biele Karpaty do obce Petrov, kde sa v prístave nachádza cieľ.

Vnorovy





Vodná nádrž Mlýnsky



### ZAÚJÍMAVOSTI NA TRASE:

prístav Petrov – vodná nádrž Mlýnsky – vrch Čupy – CHK Biele Karpaty – vodná nádrž Lučina – rozhľadňa Šumárník – sútok Baťovho kanálu s riekou Morava

Rozhľadňa Šumárník





Vrch Tri kamene

## TRI KAMENE

**Dĺžka okruhu:** 43 km | **Typ:** horský bicykel | **Terén:** kopcovitý

### **POPIS TRASY:**

#### **Začínate v prístave vo Veselí nad Moravou?**

Z prístavu sa vydáte skrz zámocký park a centrum mesta k neďalekej rozhľadni Radošov. Odtiaľ pokračujete Bielymi Karpatami cez obce Hroznová Lhota, Tasov, Lipov až na tzv. Horňácko do obce Velká nad Veličkou. Z tejto dediny smerujte na Kuželov, prejdite okolo veterného mlyna na rázcestie Tri kamene. Odtiaľ trasa smeruje na vrch Kobyla, Vojšické lúky, Čertoryje až k vodnej nádrži Lučina. Z tohto bodu trasy sa vydajte cez rozhľadňu Travičná do Tvarožnej Lhoty a následne do Strážnice, kde je v prístavisku cieľ trasy.

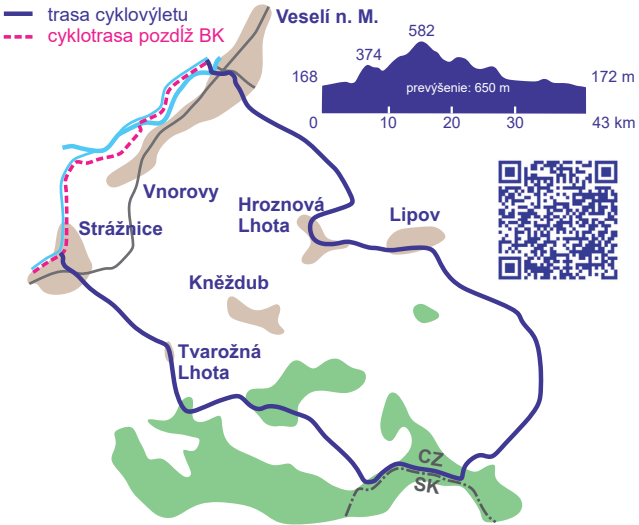
#### **Začínate v prístavisku v Strážnici?**

Z prístaviska smerujte cez mesto do Tvarožnej Lhoty. Odtiaľ pokračujete cez rozhľadňu Travičná k vodnej nádrži Lučina, Čertoryje, Vojšické lúky a vrch Kobyla až k rázcestiu Tri kamene. Potom pokračujete na obec Kuželov. Prejdete okolo veterného mlyna a smerujete na obce Kuželov a Velká nad Veličkou. Z tejto dediny šliapete na bicykli cez tzv. Horňácko obcami Lipov, Tasov a Hroznová Lhota až k rozhľadni Radošov. Odtiaľto potom smerujete do Veselí nad Moravou, prejdete cez most a zámocký park do prístavu, kde je cieľ trasy.





Rozhledňa Radošov



### ZAÚJÍMAVOSTI NA TRASE:

prístav Veselí nad Moravou – rozhľadňa Radošov – CHKO Biele Karpaty – Hornácko – veterný mlyn Kuželov – Tri kamene – vrch Kobyla – Vojšické lúky – Čertoryje – Vodná nádrž Lučina – rozhľadňa Travičná – prístavisko Strážnice

Kuželovský mlyn



# PREHĽAD TURISTICKÝCH INFORMAČNÝCH CENTIER

## **Turistické informačné centrum Veselska**

náměstí Míru 664, 698 01 Veselí nad Moravou  
+420 518 321 881, [www.tic-veseli.cz](http://www.tic-veseli.cz)

## **Informačné centrum Baťovho kanálu**

Přístavní 2, 698 01 Veselí nad Moravou  
tel.: +420 518 325 330, [www.batacanal.cz](http://www.batacanal.cz)

## **Turistické informačné centrum Strážnicko**

Vinohradská 35, 696 62 Strážnice  
tel.: +420 518 325 721, + 420 722 804 151, [www.straznice-mesto.cz](http://www.straznice-mesto.cz)

## **Turistické informačné centrum mesta Hodonín**

Národní třída 36, 695 35 Hodonín  
tel.: +420 518 351 437, fax: +420 518 352 577, [www.hodonin.eu](http://www.hodonin.eu)

## **Regionálne centrum mesta Hodonín**

Masarykovo nám. 115/27, 695 01 Hodonín  
tel.: +420 608 934 142, [www.regionalko.eu](http://www.regionalko.eu)

## **Turistická informačná kancelária mesta Skalica**

Námestie slobody 10, 909 01 Skalica  
tel.: +421 34 664 53 41/+421 915 723 216, [www.tikskalica.sk](http://www.tikskalica.sk)

## **Turisticko informačné centrum mesta Holíč**

Bratislavská 6/Zámocká 2, 908 51 Holíč  
tel.: +421 34 321 05 82, +421 907 657 884

TIC Hodonín





# POZNÁMKY

A series of horizontal dotted lines for writing notes.



A series of 20 horizontal dotted lines for writing.







Vydal v roku 2022 dobrovoľný zväzok obcí Obce pro Baťův kanál v rámci projektu „Společná propagace kulturního a přírodního dědictví v příhraničním regionu okolo Baťova kanálu“, ktorý je spolufinancovaný z Fondu malých projektov programu Interreg V-A Slovenská republika – Česká republika 2014–2020.

Foto: archív DSO - Obce pro Baťův kanál a členské obce svazku, Mesto Skalica, Južná Morava, Moravská stezka, Kudyznudy.cz, Mgr. Jan Sebastien, Petr Valla, Ivan Antal, Jitka Jelínková, Marek Svoboda, Jaroslav Cibulka, Martin Kaňok, Jiří Komárek, Milan Hřiba, Mgr. Lenka Gronská, Lukáš Báborský, Petr Matouch, Jan Holubík, m-ARK Marketing a reklama, s.r.o.

Grafická úprava: m-ARK Marketing a reklama, s.r.o.

Tlač: Tiskárna Šiki Kyjov

Náklad: 1 000 ks